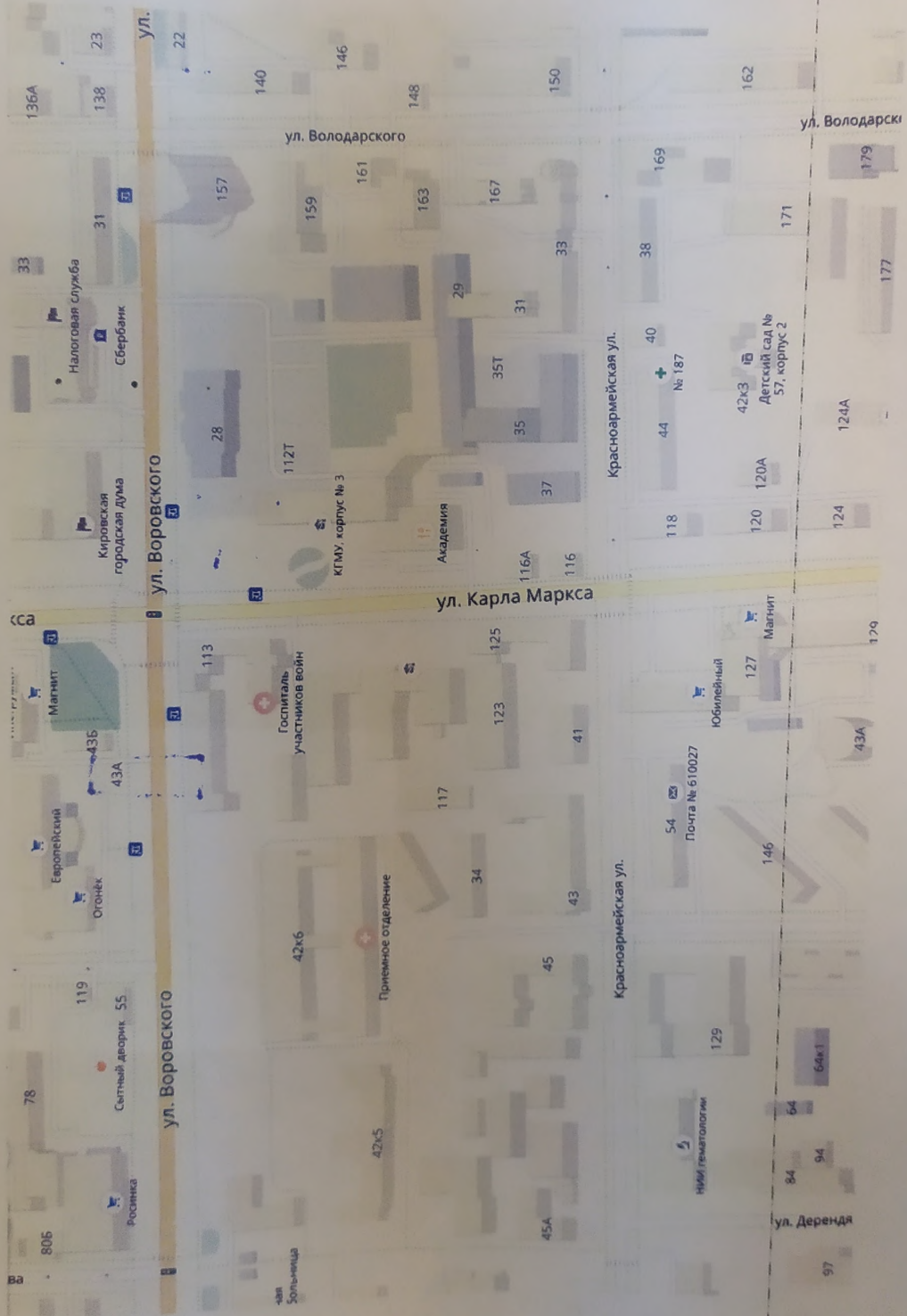
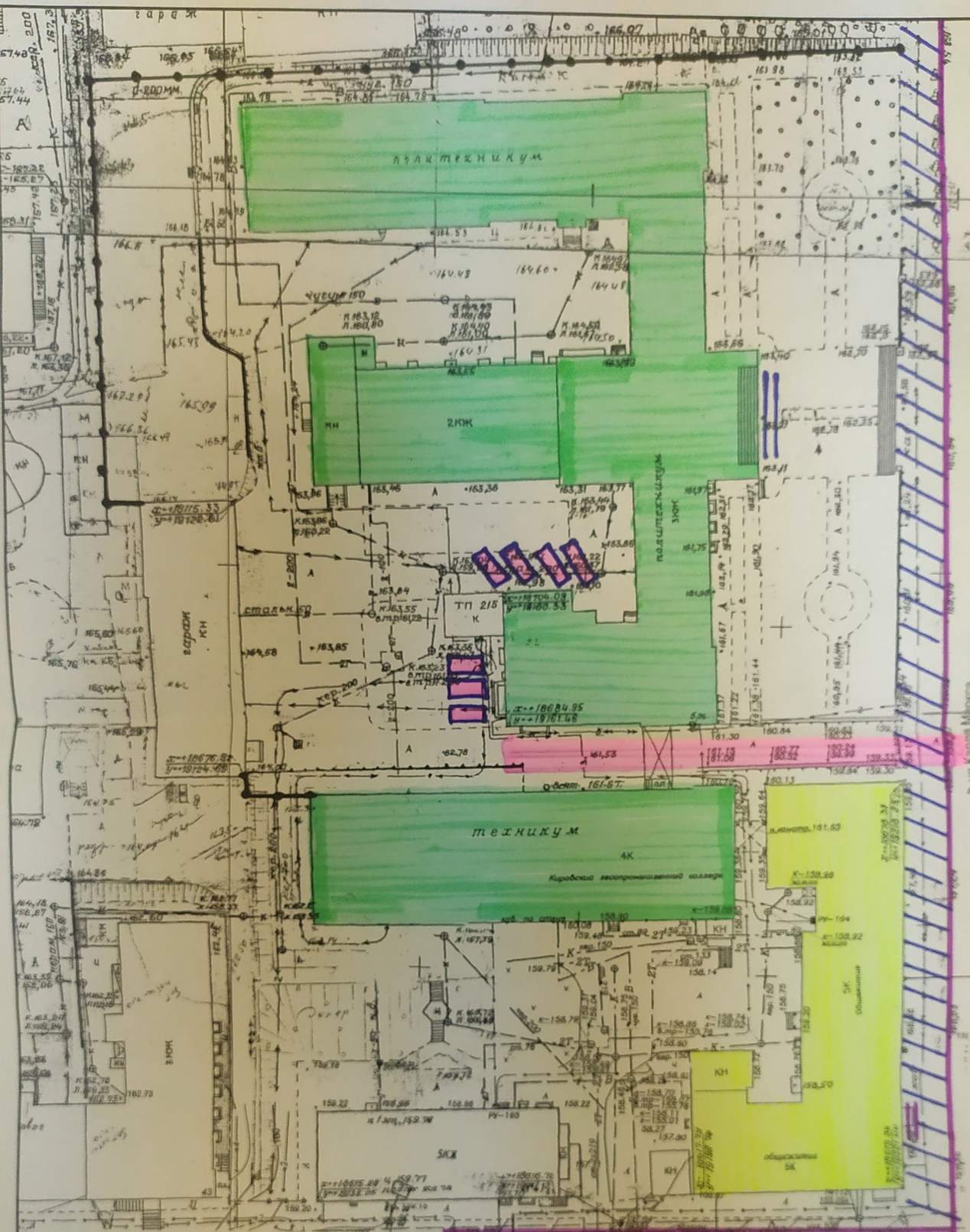


План схема расположения колледжа в городской сети с указанием улиц и номеров зданий














Примечания: 1) материал может не содержать сведений, имеющихся в настоящее время на местности; 2) для определения на местности границ земельного участка проводится вынос границ в натуру (на местности) в соответствии с действующими законодательными актами; 3) повторные точки земельных участков с кадастровыми номерами не могут использоваться для определения координат характерных точек границ земельных участков и носят информационный характер.

Управление градостроительства и архитектуры г. Кирова	Сведения из 9-го раздела ИСОГД (7.01.01): Карта Марса 115			Земельный участок А.Ю.
	Земельный № 5736 от 16.07.18			
Муниципальное казенное учреждение	Должность	Подпись	Дата	Ф.И.О.
	Директор МКУ "Архитектура"	<i>[Signature]</i>	19.07.2018	Федорова С.В.
	Исполнитель		19.07.2018	Мельникова Т.В.
				Лист 1

Условные обозначения:

	- здание КОГПОБУ «КЛПК»
	- здание общежития КОГПОБУ «КЛПК»
	- вход/выход из колледжа КОГПОБУ «КЛПК»
	- вход/выход из общежития КОГПОБУ «КЛПК»
	- границы тротуара с проезжей частью дороги
	- забор, определяющий границы территории КОГПОБУ «КЛПК»
	- тротуар, определяющий безопасное движение студентов из/в КОГПОБУ «КЛПК» и общежитие
	- места въезда/выезда автотранспорта на территорию колледжа
	- парковочные места для инвалидов на территории колледжа